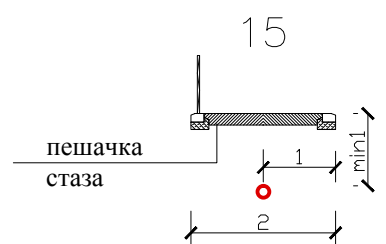
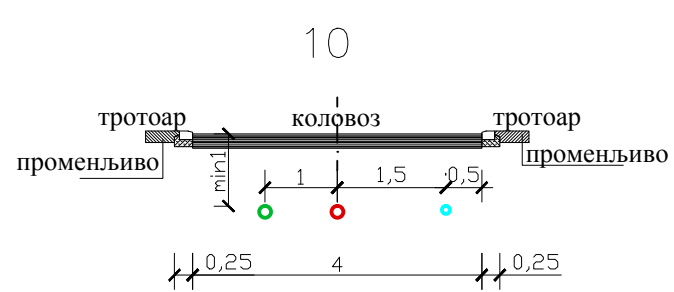
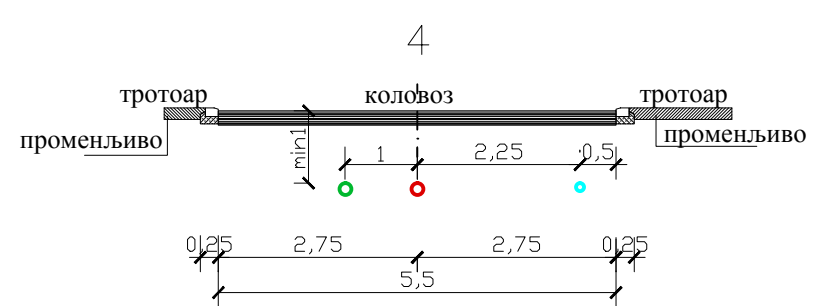
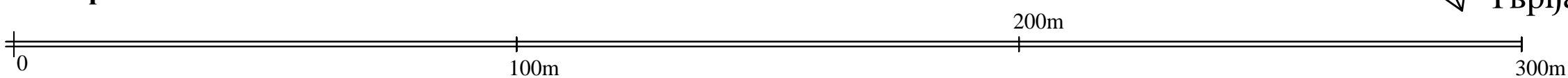


Положај мрежа у
карактеристичним профилима
R=1:100



Размерник 1: 1000



ПЛАН ДЕТАЉНЕ РЕГУЛАЦИЈЕ "ПОДРУЧЈА ТВРЂАВЕ РАМ"

ОПШТИНА ВЕЛИКО ГРАДИШТЕ

ЛЕГЕНДА:

- Граница планског подручја
- Катастарско стање
- Фактичко стање
- Регулациона линија
- Саобраћајнице
- Пешачке стазе
- Кеј

ВОДОСНАБДЕВАЊЕ

- Планирани водовод

КАНАЛИСАЊЕ УПОТРЕБЉЕНИХ ВОДА

- Планирана канализација за употребљене воде

КАНАЛИСАЊЕ АТМОСФЕРСКИХ ВОДА

- Планирана канализација за атмосферске воде

Наручилац плана:
Општина Велико Градиште

Назив плана:

ПЛАН ДЕТАЉНЕ РЕГУЛАЦИЈЕ "ПОДРУЧЈА ТВРЂАВЕ РАМ"

Назив листа: **МРЕЖЕ И ОБЈЕКТИ ИНФРАСТРУКТУРЕ - ВОДОСНАБДЕВАЊЕ И КАНАЛИСАЊЕ**

Број листа: **5.** Размера: 1 : 1000 Датум: 2015. година

Руководилац израде:
Одговорни урбаниста: **Станислава Илић, д.и.а.**
(лиценца број 200 011 503)

Сарадници: **Јовица Поповић, д.г.и.**
Живко Пејоски, м.и.а.
Никола Рудић, д.и.а.

Обрађивач плана:
ПЛАН урбан д.о.о. Ниш
привредно друштво за архитектонску делатност и инжењеринг

